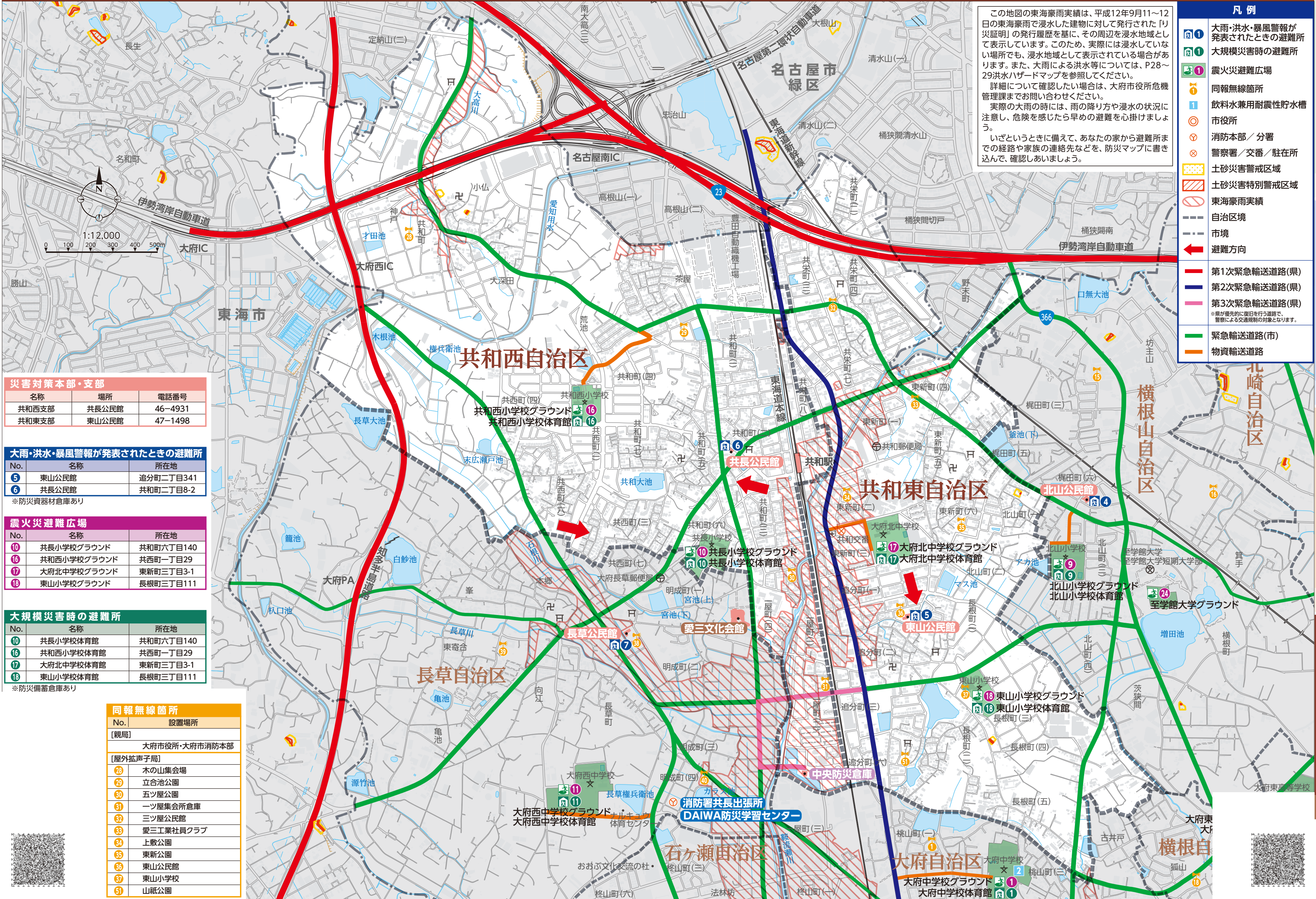


防災マップ 共和西・共和東自治区



この地図の東海豪雨実績は、平成12年9月11～12日の東海豪雨で浸水した建物に対して発行された「災害証明」の発行履歴を基に、その周辺を浸水地域として表示しています。このため、実際には浸水していない場所でも、浸水地域として表示されている場合があります。また、大雨による洪水等については、P28～29洪水ハザードマップを参照してください。

詳細について確認したい場合は、大府市役所危機管理課までお問い合わせください。

実際の大雨の時には、雨の降り方や浸水の状況に注意し、危険を感じたら早めの避難を心掛けましょう。

いざというときに備えて、あなたの家から避難所までの経路や家族の連絡先などを、防災マップに書き込んで、確認しましょう。

- ### 凡例
- 大雨・洪水・暴風警報が発表されたときの避難所
 - 大規模災害時の避難所
 - 震火災避難広場
 - 同報無線箇所
 - 飲料水兼用耐震性貯水槽
 - 市役所
 - 消防本部 / 分署
 - 警察署 / 交番 / 駐在所
 - 土砂災害警戒区域
 - 土砂災害特別警戒区域
 - 東海豪雨実績
 - 自治区境
 - 市境
 - 避難方向
 - 第1次緊急輸送道路(県)
 - 第2次緊急輸送道路(県)
 - 第3次緊急輸送道路(県)
 - 緊急輸送道路(市)
 - 物資輸送道路
- ※県が優先的に復旧を行う道路で、警察による交通規制の対象となります。

災害対策本部・支部

名称	場所	電話番号
共和西支部	共長公民館	46-4931
共和東支部	東山公民館	47-1498

大雨・洪水・暴風警報が発表されたときの避難所

No.	名称	所在地
5	東山公民館	追分町二丁目341
6	共長公民館	共和町二丁目8-2

※防災資器材倉庫あり

震火災避難広場

No.	名称	所在地
10	共長小学校グラウンド	共和町六丁目140
16	共和西小学校グラウンド	共西町一丁目29
17	大府北中学校グラウンド	東新町三丁目3-1
18	東山小学校グラウンド	長根町三丁目111



大規模災害時の避難所

No.	名称	所在地
10	共長小学校体育館	共和町六丁目140
16	共和西小学校体育館	共西町一丁目29
17	大府北中学校体育館	東新町三丁目3-1
18	東山小学校体育館	長根町三丁目111

※防災備蓄倉庫あり

同報無線箇所

No.	設置場所
[親局]	
	大府市役所・大府市消防本部
[屋外拡声子局]	
28	木の山集会場
29	立合池公園
30	五ツ屋公園
31	一ツ屋集会所倉庫
32	三ツ屋公民館
33	愛三工業社員クラブ
34	上敷公園
35	東新公園
36	東山公民館
37	東山小学校
51	山祇公園



地震対策

風水害対策

地域防災

防災マップ