

-16,728

106,039.9



対策箇所 1

市道井田上線

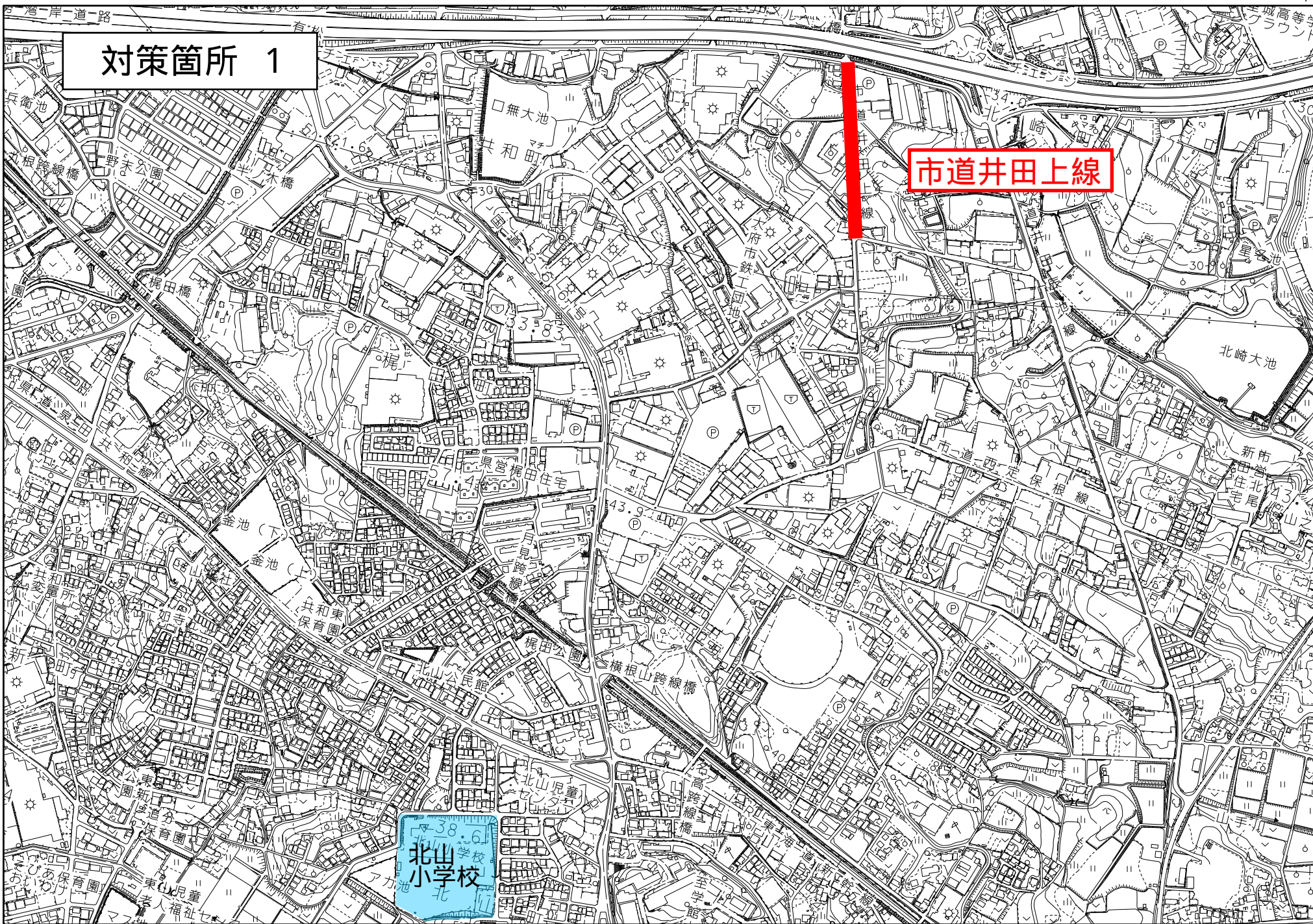
北山小学校

1:8,000

0 70 140 280 420 560 メートル

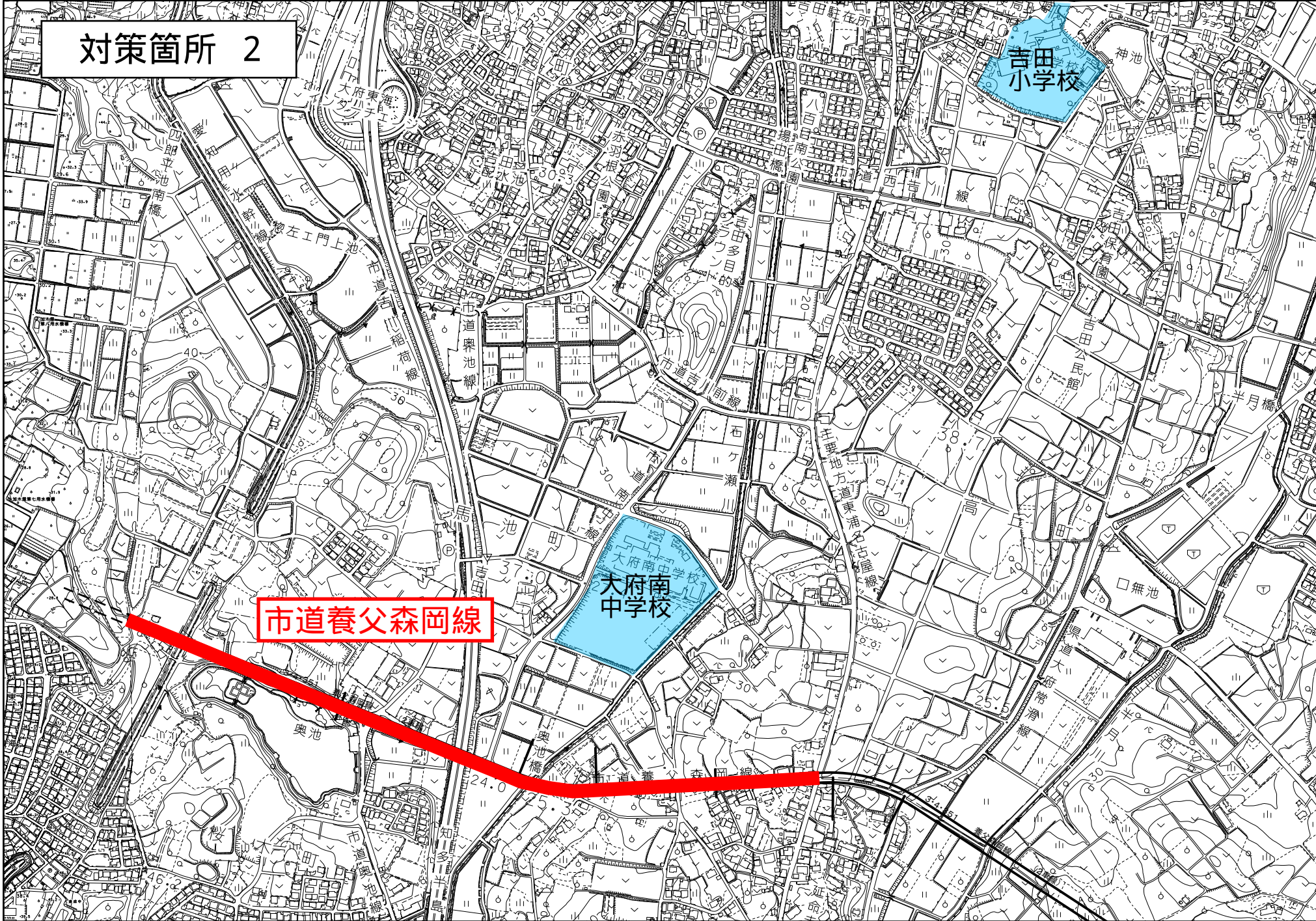
107,537.1

-18,865



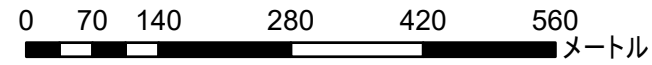


対策箇所 2



市道養父森岡線

1:8,000





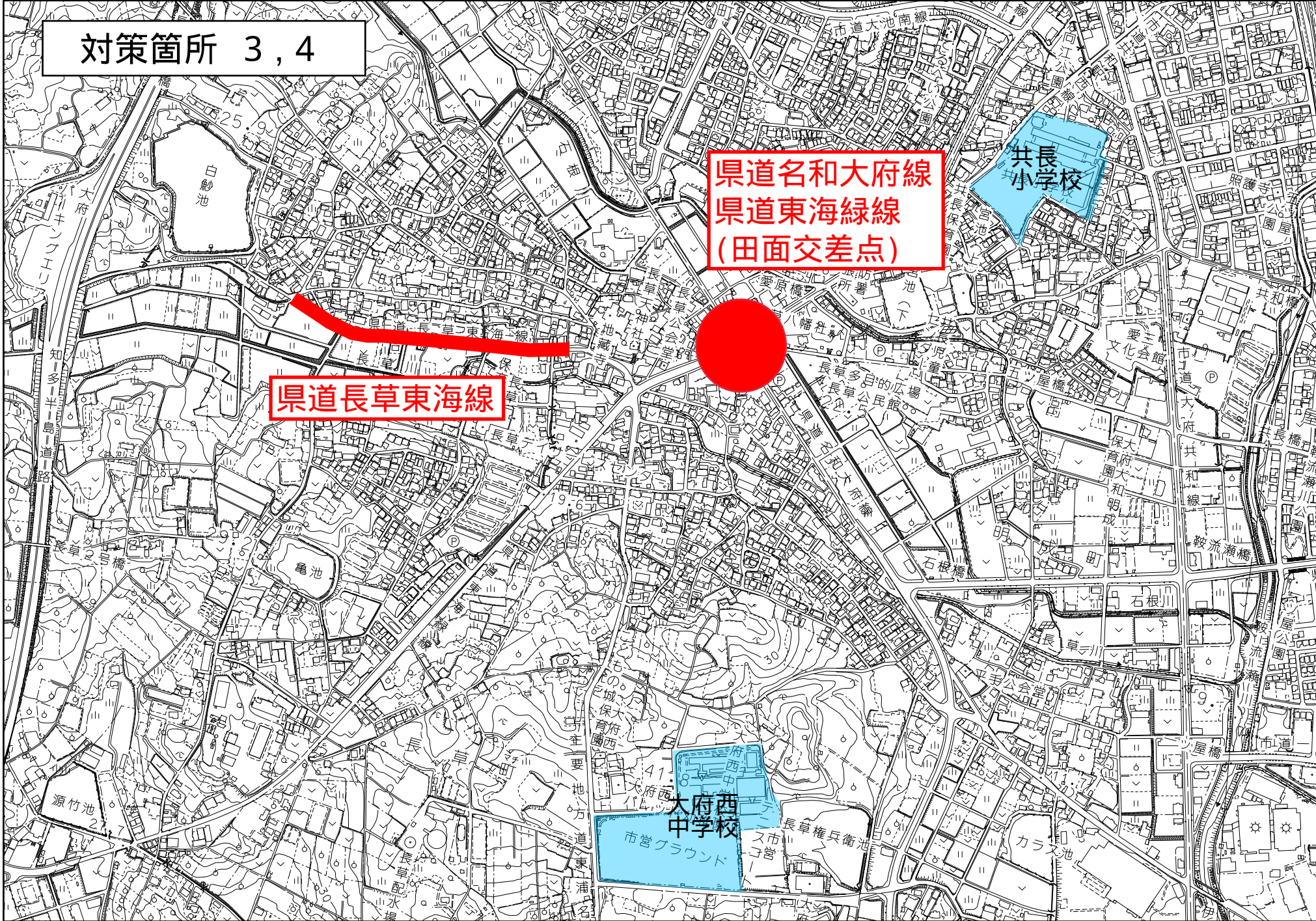
対策箇所 3, 4

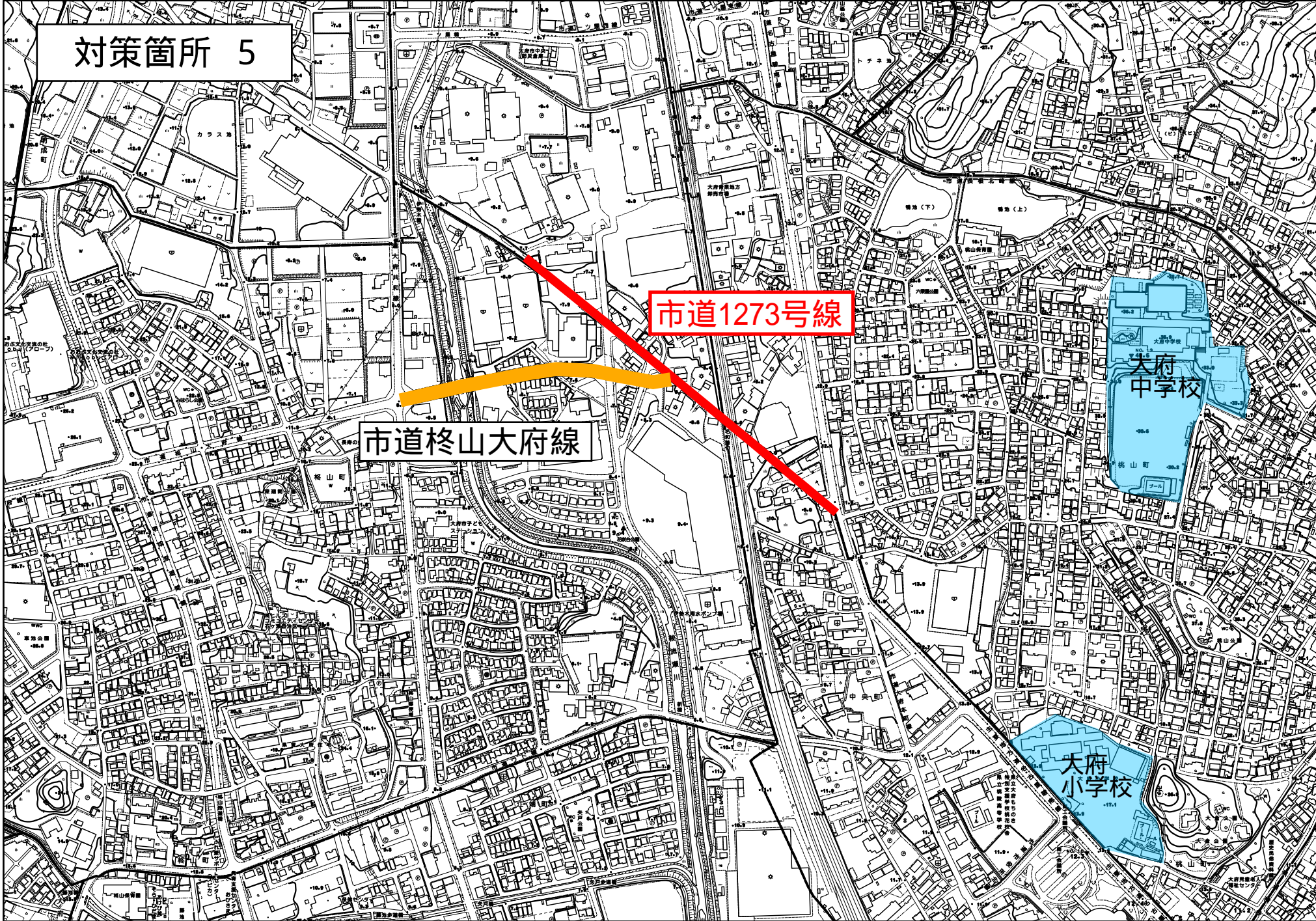
県道名和大府線
県道東海緑線
(田面交差点)

県道長草東海線

共長
小学校

大府西
中学校
市営グラウンド





対策箇所 5

市道1273号線

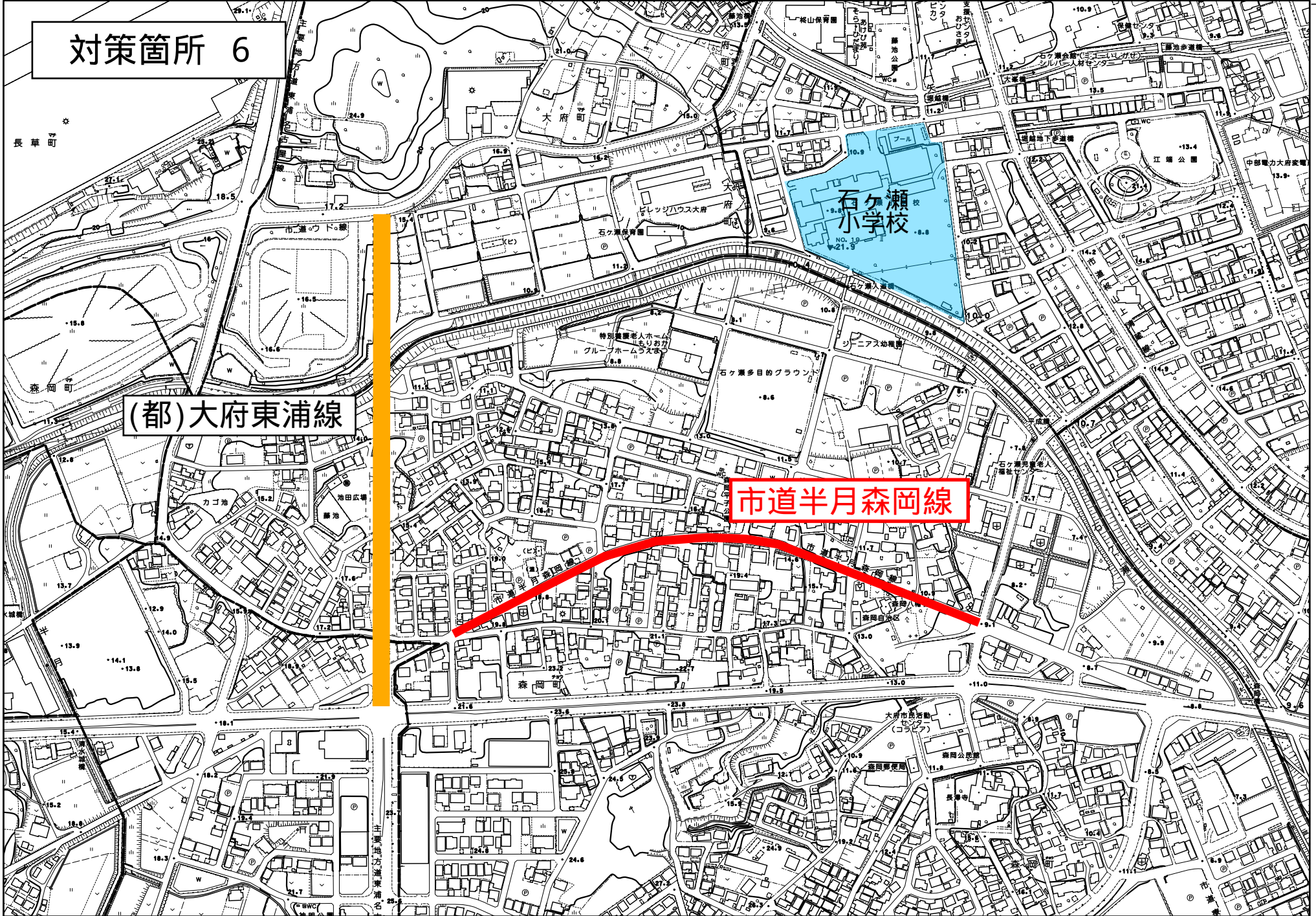
市道柁山大府線

大府中学校

大府小学校



対策箇所 6



(都)大府東浦線

市道半月森岡線

対策箇所 7

市道共和駅東線

大府北
中学校

北山
小学校

東山
小学校

1:8,000

0 70 140 280 420 560
メートル



907.71

106,666.2

108,163.4

19,845